

STUDIUM UWARUNKOWAŃ I KIERUNKÓW ZAGOSPODAROWANIA PRZESTRZENNEGO GMINY PIETROWICE WIELKIE

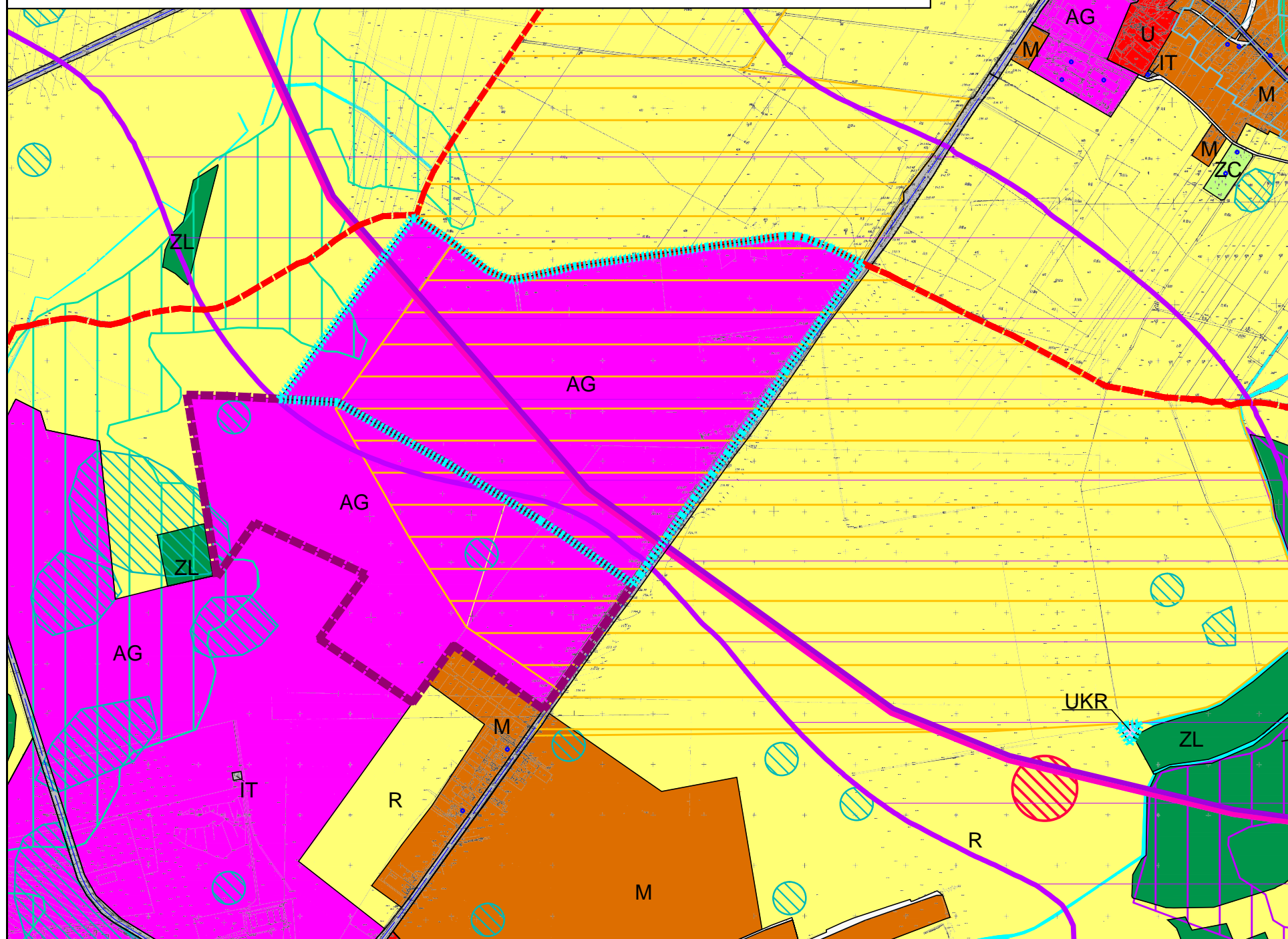
ZMIANA NR 4 STUDIUM - KIERUNKI ZAGOSPODAROWANIA PRZESTRZENNEGO







ZAŁĄCZNIK NR 5
DO UCHWAŁY NR
RADY GMINY PIETROWICE WIELKIE
Z DNIA 2020 R.














































SKALA 1: 10 000

100M

500M



-  GRANICE OPRACOWANIA ZMIANY
-  UKR OBSZAR USŁUG SAKRALNYCH
-  AG OBSZARY AKTYWNOŚCI GOSPODARCZEJ
-  OBSZARY NA KTÓRYCH ROZMIESZCZONE BĘDĄ URZĄDZENIA WYTWARZAJĄCE ENERGIĘ Z ODNAWIALNYCH ŹRÓDEŁ ENERGII O MOCY PRZEKRACZAJĄCEJ 100 KW WRAZ ZE STREFĄ OCHRONNĄ
-  TERENY ZMELIOROWANE
-  GRANICA GŁÓWNEGO ZBIORNIKA WÓD PODZIEMNYCH (GZWP NR 332) "SUBNIECKA KĘDZIERZYŃSKO - GŁUBCZYCKA"

- | | |
|---|---|
|  GRANICA OPRACOWANIA - GRANICA GMINY |  NAWIETRZNA LINIA ENERGETYCZNA 110 kV |
|  GRANICE SOŁECTW |  GAZOCIĄG WYSOKOPRĘŻNY |
|  DROGI WOJEWÓDZKIE |  NIECZYNNY GAZOCIĄG WYSOKOPRĘŻNY |
|  DROGI POWIATOWE |  GAZOCIĄG NISKOPRĘŻNY |
|  DROGI GMINNE |  STACJA REDUKCYJNA GAZU |
|  ŚCIEŻKI ROWEROWE |  STACJA REDUKCYJNO - POMIAROWA GAZU |
|  OBWODNICA (PROJEKTOWANA) |  STACJE UZDATNIANIA WODY |
|  M WIELOFUNKCYJNE OBSZARY OSADNICZE |  OBSZARY NA KTÓRYCH ROZMIESZCZONE BĘDĄ URZĄDZENIA WYTWARZAJĄCE ENERGIĘ Z ODNAWIALNYCH ŹRÓDEŁ ENERGII O MOCY PRZEKRACZAJĄCEJ 100 KW WRAZ ZE STREFĄ OCHRONNĄ |
|  U OBSZARY USŁUGOWE |  TERENY ZMELIOROWANE |
|  US OBSZARY SPORTOWO - REKREACYJNE |  OBSZARY ZŁOŻA SUROWCÓW NATURALNYCH (GLINY CERAMICZNE) |
|  AG OBSZARY AKTYWNOŚCI GOSPODARCZEJ |  OBSZAR PREDYSPONOWANY DO WYSTĄPIENIA RUCHÓW MASOWYCH |
|  IT OBSZARY INFRASTRUKTURY TECHNICZNEJ |  GRANICA GŁÓWNEGO ZBIORNIKA WÓD PODZIEMNYCH (GZWP NR 332) "SUBNIECKA KĘDZIERZYŃSKO - GŁUBCZYCKA" |
|  O OBSZARY GOSPODARKI ODPADAMI |  OBSZAR ZAGROŻENIA POWODZIOWEGO - ZASIĘG FALI POWODZIOWEJ WODY Q 10% |
|  R OBSZARY ROLNE |  OBSZAR ZAGROŻENIA POWODZIOWEGO - ZASIĘG FALI POWODZIOWEJ WODY Q 1% |
|  RU OBSZARY PRODUKCJI I OBSŁUGI ROLNICZEJ |  OBSZAR ZAGROŻENIA POWODZIOWEGO - ZASIĘG FALI POWODZIOWEJ WODY Q 0,2% |
|  R/IT OBSZARY ROLNE Z DOPUSZCZENIEM LOKALIZACJI FARM FOTOWOLTAICZNYCH |  OBIEKTY I OBSZARY WPISANE DO REJESTRU ZABYTKÓW WPISANE DO REJESTRU ZABYTKÓW |
|  ZL OBSZARY LEŚNE |  OBIEKTY UJĘTE W GMINNEJ EWIDENCJI ZABYTKÓW |
|  ZP OBSZARY ZIELENI URZĄDZONEJ |  STREFY OCHRONY KONSERWATORSKIEJ |
|  ZC OBSZARY CMENTARZY |  STREFY OCHRONY KRAJOBRAZU KULTUROWEGO |
|  WS OBSZARY WÓD ŚRÓDLĄDOWYCH |  STREFY OCHRONY EKSPOZYCJI |
|  LINIA KOLEJOWA |  STANOWISKA ARCHEOLOGICZNE WPISANE DO REJESTRU ZABYTKÓW |
|  OBSZAR ROZMIESZCZENIA OBIEKTÓW HANDLOWYCH O POWIERZCHNI SPRZEDAŻY POWYŻEJ 2000 M ² |  POZOSTAŁE STANOWISKA ARCHEOLOGICZNE |
|  TERENY ZAMKNIĘTE | |