




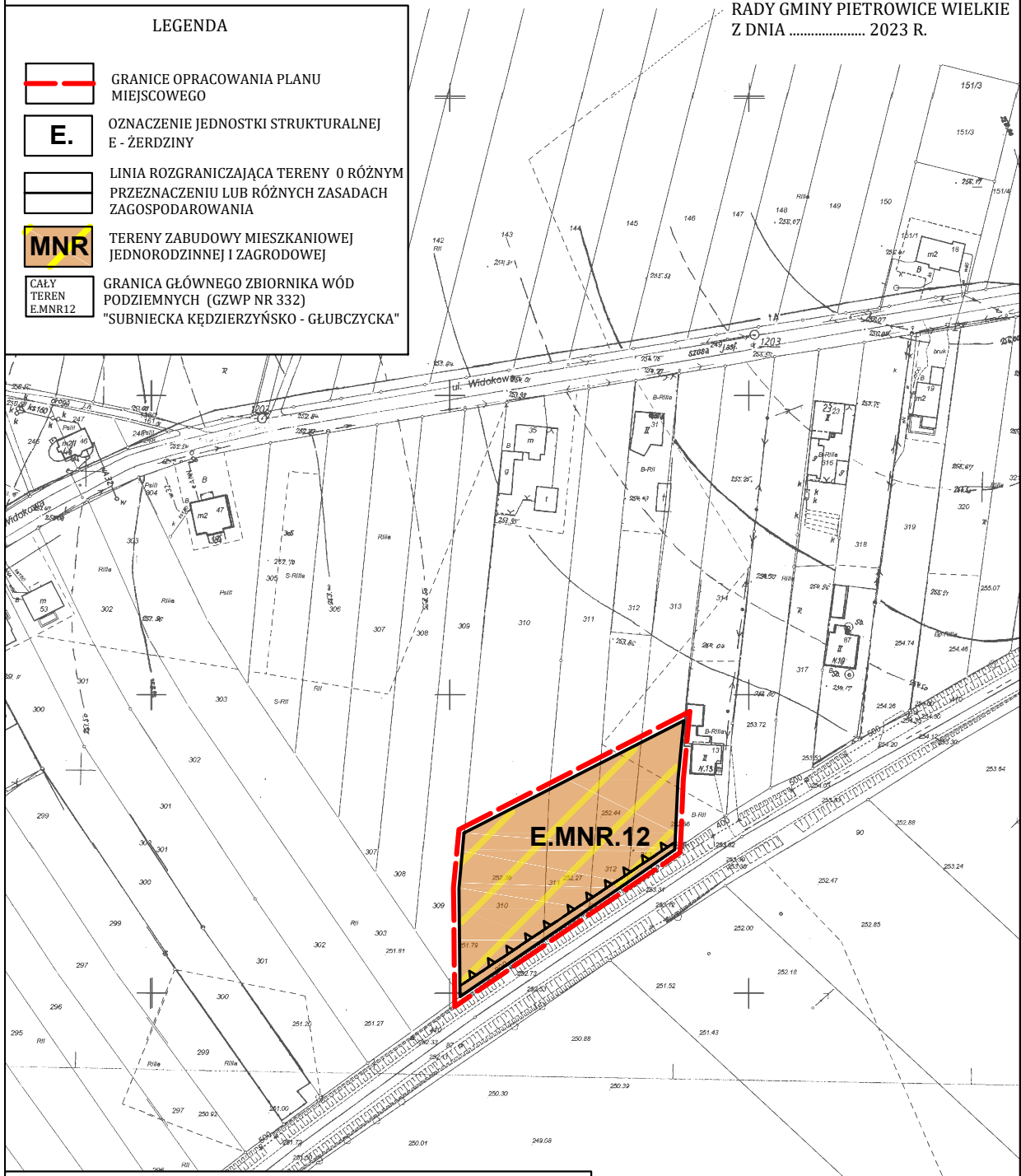


MIEJSKOWY PLAN ZAGOSPODAROWANIA PRZESTRZENNEGO W GRANICACH ADMINISTRACYJNYCH GMINY PIETROWICE WIELKIE - ETAP IV

ZAŁĄCZNIK NR 3
DO UCHWAŁY NR
RADY GMINY PIETROWICE WIELKIE
Z DNIA 2023 R.

LEGENDA

-  GRANICE OPRACOWANIA PLANU MIEJSKOWEGO
-  OZNACZENIE JEDNOSTKI STRUKTURALNEJ E - ŻERDZINY
-  LINIA ROZGRANICZAJĄCA TERENY O RÓŻNYM PRZEZNACZENIU LUB RÓŻNYCH ZASADACH ZAGOSPODAROWANIA
-  TERENY ZABUDOWY MIESZKANIOWEJ JEDNORODZINNEJ I ZAGRÓDOWEJ
-  GRANICA GŁÓWNEGO ZBIORNIKA WÓD PODZIEMNYCH (GZWP NR 332) "SUBNIECKA KĘDZIERZYŃSKO - GŁUBCZYCKA"



WYRYS ZE STUDIUM UWARUNKÓW I KIERUNKÓW ZAGOSPODAROWANIA PRZESTRZENNEGO GMINY PIETROWICE WIELKIE



 WIELOFUNKCYJNE OBSZARY OSADNICZE

 GRANICE OPRACOWANIA PLANU

