






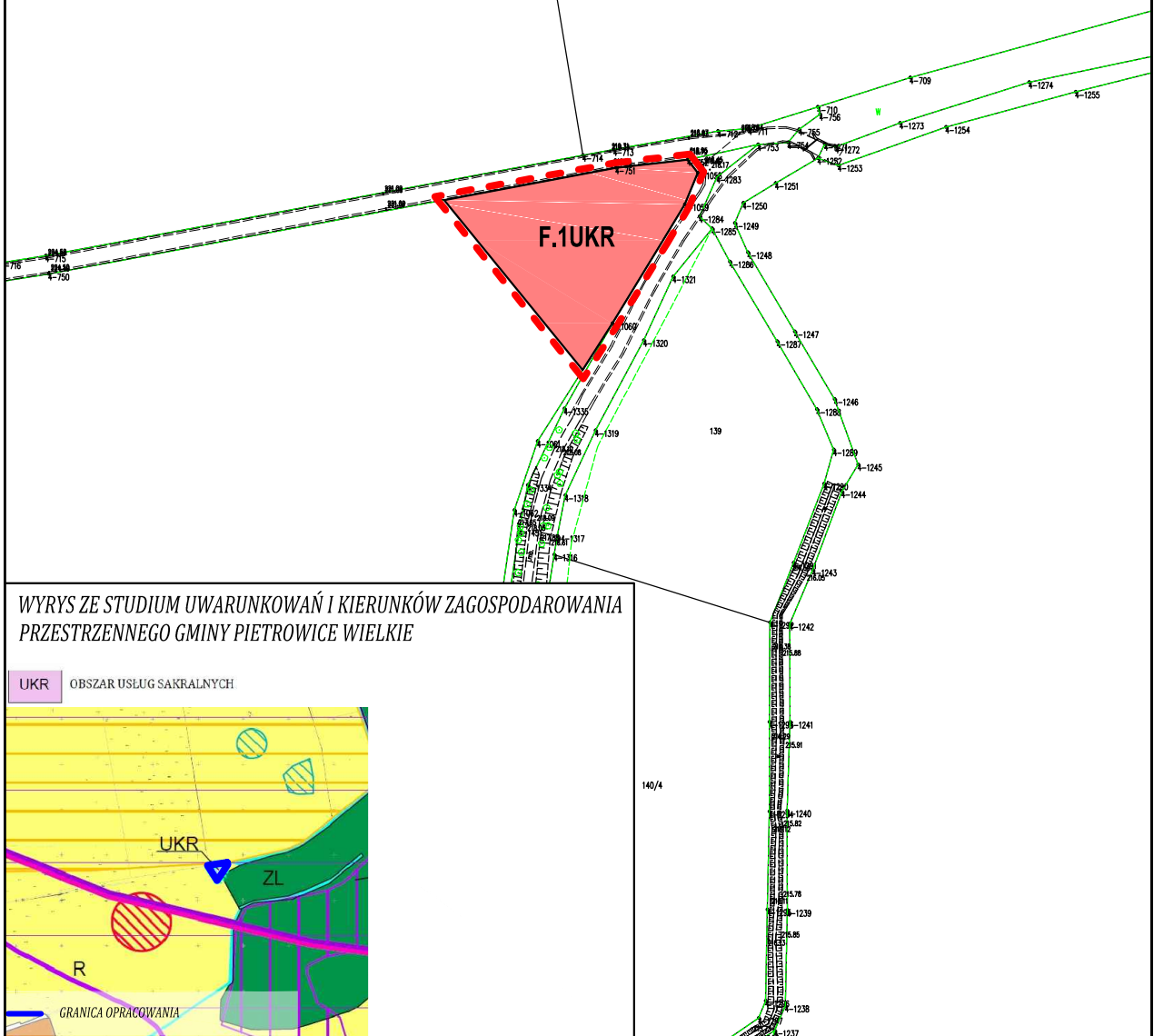
MIEJSCOWY PLAN ZAGOSPODAROWANIA PRZESTRZENNEGO GMINY PIETROWICE WIELKIE

ZAŁĄCZNIK NR 2
DO UCHWAŁY
RADY GMINY PIETROWICE WIELKIE
DNIA.....

LEGENDA

-  GRANICA OPRACOWANIA PLANU MIEJSCOWEGO
-  OZNACZENIE JEDNOSTKI STRUKTURALNEJ F - KORNICE
-  LINIE ROZGRANICZAJĄCE TERENY O RÓŻNYM PRZEZNACZENIU LUB RÓŻNYCH ZASADACH ZAGOSPODAROWANIA
-  NIEPRZEKRACZALNA LINIA ZABUDOWY
-  TEREN USŁUG SAKRALNYCH

SKALA 1:2000



WYRYS ZE STUDIUM UWARUNKOWAŃ I KIERUNKÓW ZAGOSPODAROWANIA PRZESTRZENNEGO GMINY PIETROWICE WIELKIE

UKR OBSZAR USŁUG SAKRALNYCH

