








**MIJESKOWY PLAN ZAGOSPODAROWANIA PRZESTRZENNEGO GMINY
PIETROWICE WIELKIE DLA DWÓCH OBSZARÓW POŁOŻONYCH W
MIJESKOWOŚCIACH PIETROWICE WIELKIE I ŻERDZINY**

**ZĄŁĄCZNIK NR 2
DO UCHWAŁY NR
RADY GMINY PIETROWICE WIELKIE
Z DNIA 2021 R.**

LEGENDA

-  GRANICE OPRACOWANIA PLANU MIJESKOWEGO
-  OZNACZENIE JEDNOSTKI STRUKTURALNEJ E - ŻERDZINY
-  LINIA ROZGRANICZAJĄCA TERENY O RÓŻNYM PRZEZNACZENIU LUB RÓŻNYCH ZASADACH ZAGOSPODAROWANIA
-  NIEPRZEKACZALNE LINIE ZABUDOWY
-  TERENY ZABUDOWY MIESZKANIOWEJ JEDNORODZINNEJ
-  OBSZAR PREDYSPONOWANY DO WYSTĄPIENIA RUCHÓW MASOWYCH
-  GRANICA GŁÓWNEGO ZBIORNIKA WÓD PODZIEMNYCH (GZWP NR 332) "SUBNIECKA KĘDZIERZYŃSKO - GŁĘBCZYCKA"

