




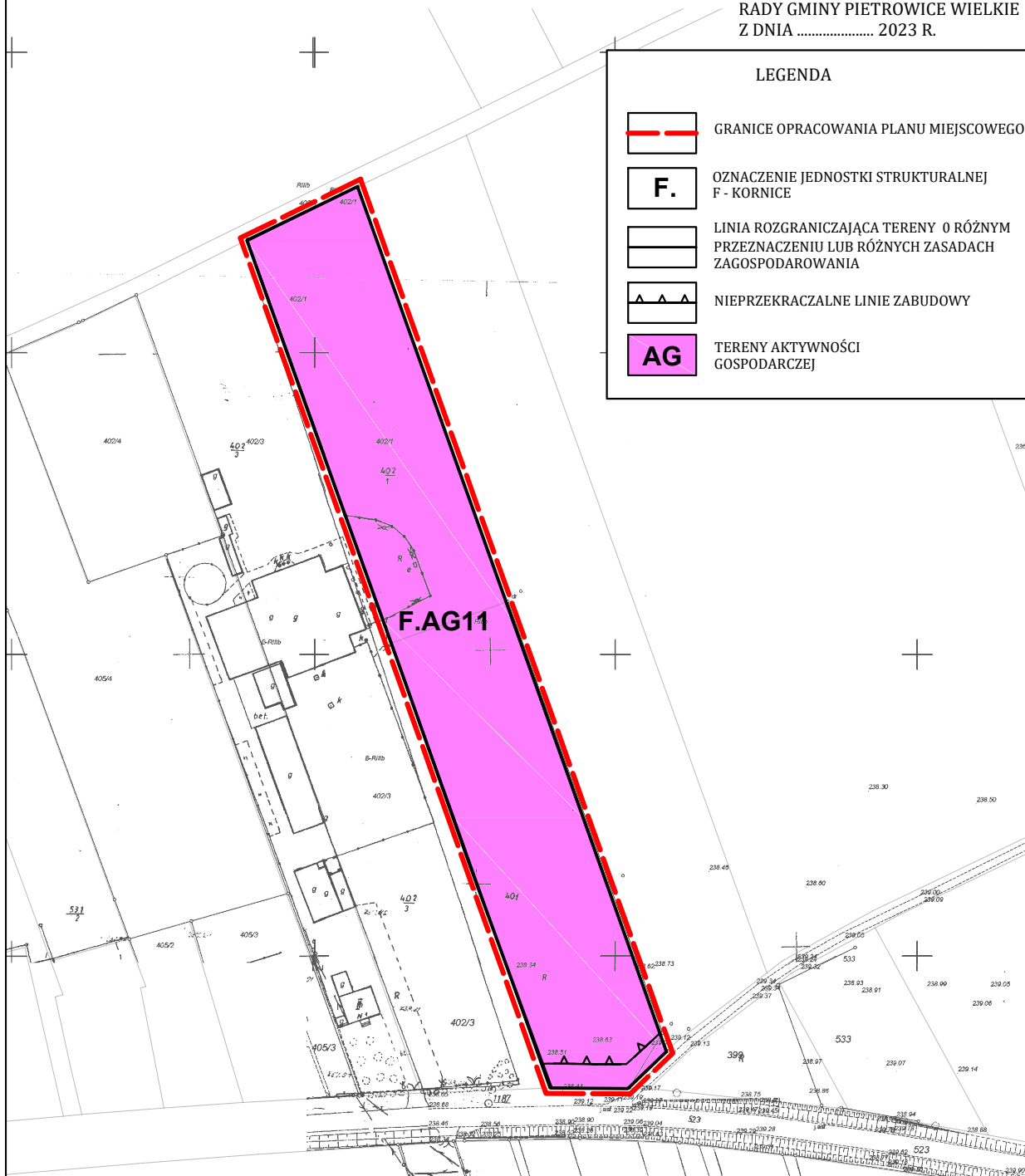


MIEJSCOWY PLAN ZAGOSPODAROWANIA PRZESTRZENNEGO W GRANICACH ADMINISTRACYJNYCH GMINY PIETROWICE WIELKIE - ETAP IV

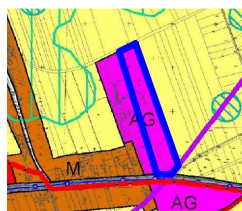
ZAŁĄCZNIK NR 2
DO UCHWAŁY NR
RADY GMINY PIETROWICE WIELKIE
Z DNIA 2023 R.

LEGENDA

-  GRANICE OPRACOWANIA PLANU MIEJSCOWEGO
-  OZNACZENIE JEDNOSTKI STRUKTURALNEJ
F - KORNICE
-  LINIA ROZGRANICZAJĄCA TERENY O RÓŻNYM PRZEZNACZENIU LUB RÓŻNYCH ZASADACH ZAGOSPODAROWANIA
-  NIEPRZEKRACZALNE LINIE ZABUDOWY
-  TERENY AKTYWNOŚCI GOSPODARCZEJ



WYRYS ZE STUDIUM UWARUNKOWAŃ I KIERUNKÓW ZAGOSPODAROWANIA PRZESTRZENNEGO GMINY PIETROWICE WIELKIE



GRANICE OPRACOWANIA PLANU

 OBSZARY AKTYWNOŚCI GOSPODARCZEJ

