








ZAŁĄCZNIK NR 1
DO UCHWAŁY NR
RADY GMINY PIETROWICE WIELKIE
Z DNIA 2021R.

MIEJSKOWY PLAN ZAGOSPODAROWANIA PRZESTRZENNEGO DLA OBSZARU POŁOŻONEGO W MIEJSCOWOŚCI KORNICE

LEGENDA

-  GRANICA OPRACOWANIA
-  OZNACZENIE JEDNOSTKI STRUKTURALNEJ
F - KORNICE
-  LINIA ROZGRANICZAJĄCA TERENY O RÓŻNYM
PRZEZNACZENIU LUB RÓŻNYCH ZASADACH
ZAGOSPODAROWANIA
-  NIEPRZEKRACZALNE LINIE ZABUDOWY
-  TEREN ZABUDOWY ZAGRODOWEJ
-  GRANICA GŁÓWNEGO ZBIORNIKA WÓD
PODZIEMNYCH (GZWP NR 332)
"SUBNIECKA KĘDZIERZYŃSKO - GŁUBCZYCKA"
-  GRANICE STREFY OCHRONNEJ OD OBSZARU, NA
KTÓRYM ROZMIESZCZONE BĘDĄ URZĄDZENIA
WYTWARZAJĄCE ENERGIĘ Z ODNAWIALNYCH
ŹRÓDEŁ ENERGII O MOCY PRZEKRACZAJĄCEJ
100 KW

SKALA 1:2000
0 5 20
METRY

