


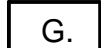








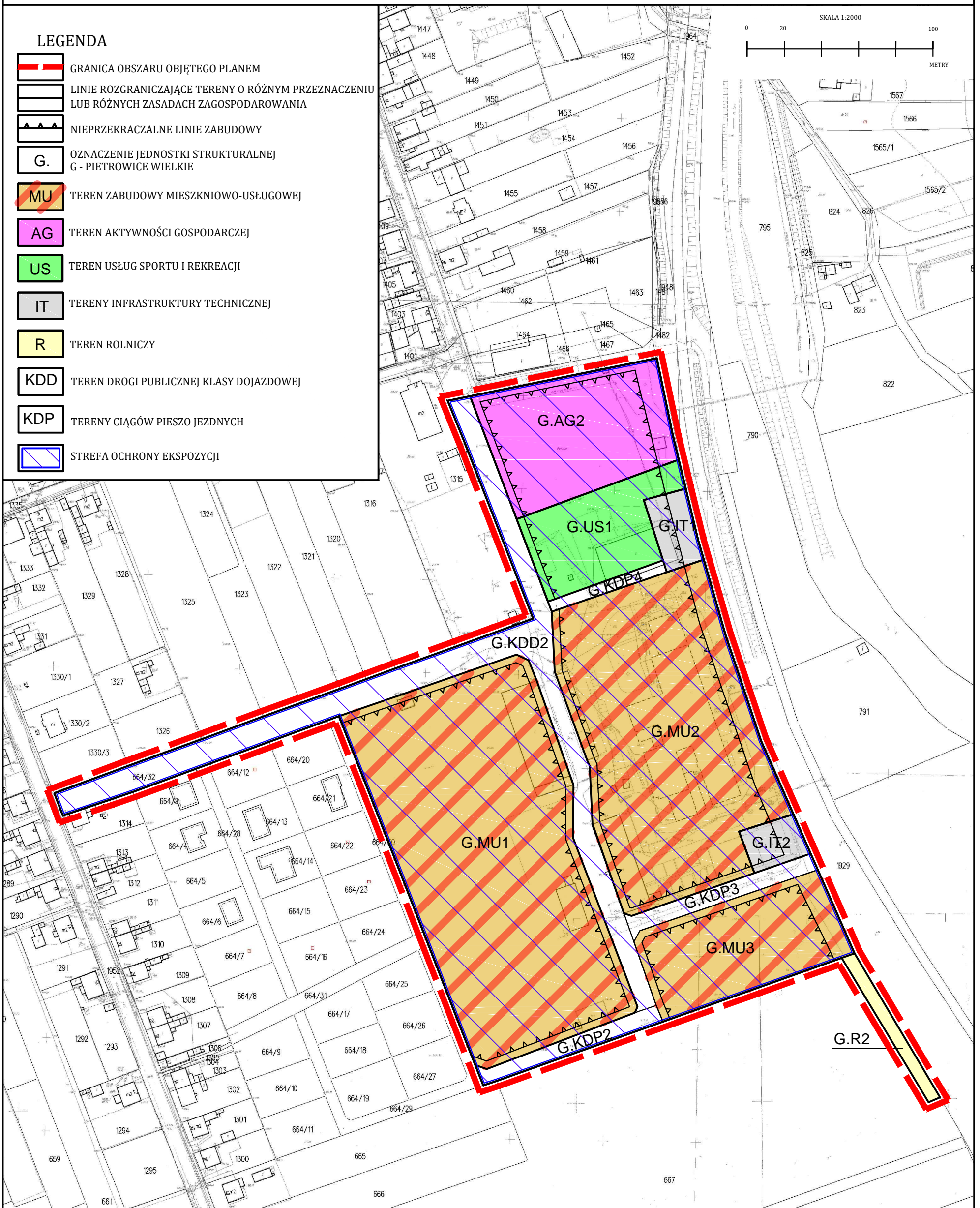
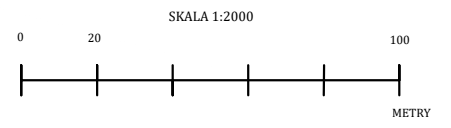


MIEJSCOWY PLAN ZAGOSPODAROWANIA PRZESTRZENNEGO DLA DWÓCH OBSZARÓW POŁOŻONYCH W MIEJSCOWOŚCI PIETROWICE WIELKIE

ZAŁĄCZNIK NR 1
DO UCHWAŁY NR.....
RADY GMINY PIETROWICE WIELKIE
Z DNIA

LEGENDA

-  GRANICA OBSZARU OBJĘTEGO PLANEM
-  LINIE ROZGRANICZAJĄCE TERENY O RÓŻNYM PRZEZNACZENIU LUB RÓŻNYCH ZASADACH ZAGOSPODAROWANIA
-  NIEPRZEKRACZALNE LINIE ZABUDOWY
-  OZNACZENIE JEDNOSTKI STRUKTURALNEJ
G - PIETROWICE WIELKIE
-  TEREN ZABUDOWY MIESZKNIOWO-USŁUGOWEJ
-  TEREN AKTYWNOŚCI GOSPODARCZEJ
-  TEREN USŁUG SPORTU I REKREACJI
-  TERENY INFRASTRUKTURY TECHNICZNEJ
-  TEREN ROLNICZY
-  TEREN DROGI PUBLICZNEJ KLASY DOJAZDOWEJ
-  TERENY CIĄGÓW PIESZO JEZDNYCH
-  STREFA OCHRONY EKSPOZYCJI



WYRYS ZE STUDIUM UWARUNKOWAŃ I KIERUNKÓW ZAGOSPODAROWANIA
PRZESTRZENNEGO GMINY PIETROWICE WIELKIE



-  DROGI POWIATOWE
-  WIELOFUNKCYJNE OBSZARY OSADNICZE
-  OBSZARY AKTYWNOŚCI GOSPODARCZEJ
-  STREFY OCHRONY EKSPOZYCJI