




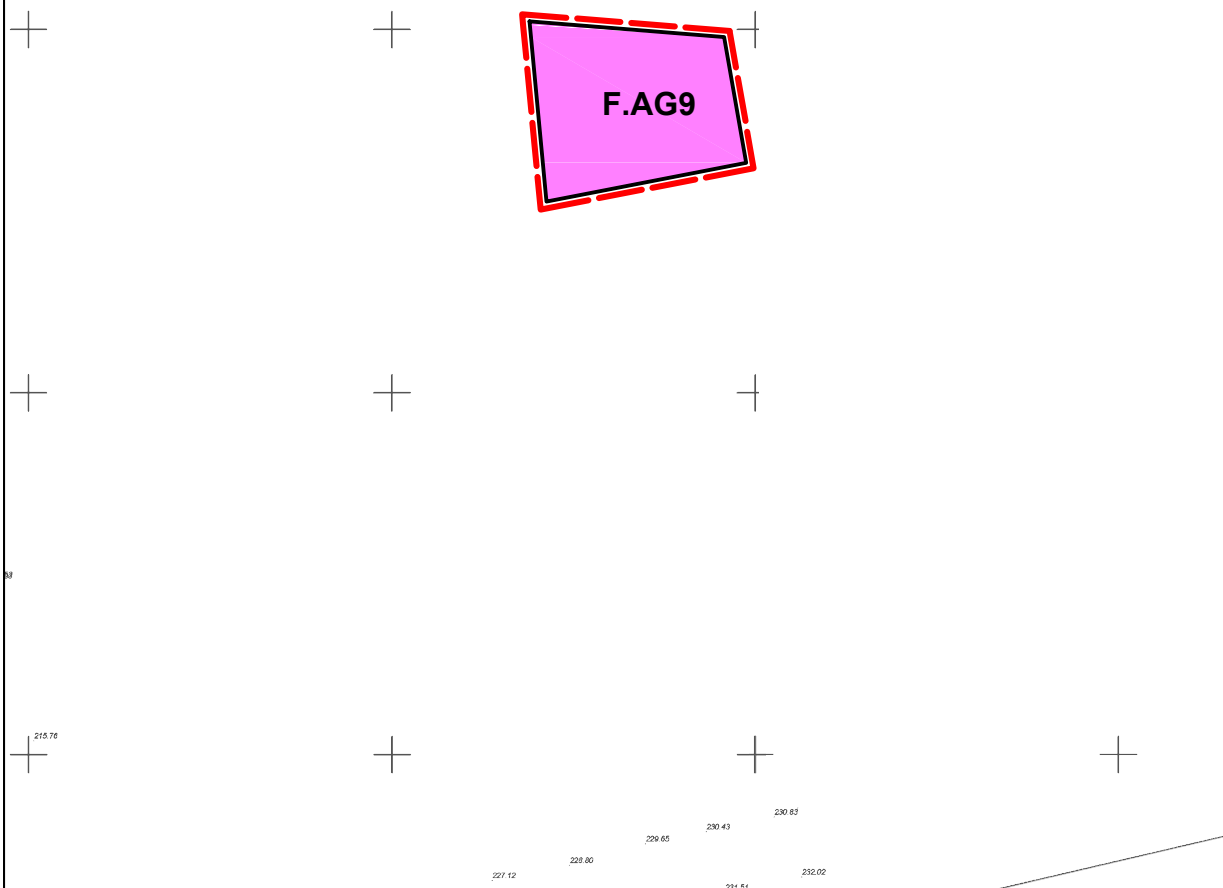


**MIEJSCOWY PLAN ZAGOSPODAROWANIA PRZESTRZENNEGO W GRANICACH ADMINISTRACYJNYCH GMINY PIETROWICE WIELKIE - ETAP IV**

ZAŁĄCZNIK NR 1  
DO UCHWAŁY NR .....  
RADY GMINY PIETROWICE WIELKIE  
Z DNIA ..... 2023 R.



**LEGENDA**

-  GRANICE OPRACOWANIA PLANU MIEJSCOWEGO
-  OZNACZENIE JEDNOSTKI STRUKTURALNEJ  
F - KORNICE
-  LINIA ROZGRANICZAJĄCA TERENY O RÓŻNYM PRZEZNACZENIU LUB RÓŻNYCH ZASADACH ZAGOSPODAROWANIA
-  TEREN AKTYWNOŚCI GOSPODARCZEJ
-  OBSZAR PREDYSPONOWANY DO WYSTĄPIENIA RUCHÓW MASOWYCH




**WYRYS ZE STUDIUM UWARUNKWAŃ I KIERUNKÓW ZAGOSPODAROWANIA PRZESTRZENNEGO GMINY PIETROWICE WIELKIE**



-  OBSZARY AKTYWNOŚCI GOSPODARCZEJ
-  OBSZAR PREDYSPONOWANY DO WYSTĄPIENIA RUCHÓW MASOWYCH

 GRANICE OPRACOWANIA PLANU



230.15