

Projekt

z dnia 8 września 2023 r.

Zatwierdzony przez .....

**UCHWAŁA NR LXI/531/2023  
RADY GMINY PIETROWICE WIELKIE**

z dnia 11 września 2023 r.

**w sprawie miejscowego planu zagospodarowania przestrzennego gminy Pietrowice Wielkie – Etap IV**

Na podstawie art. 18 ust. 2 pkt 5 ustawy z dnia 8 marca 1990 r. o samorządzie gminnym (t.j. Dz.U. z 2023 r., poz. 40 ze zm.) art. 20 ust. 1 ustawy z dnia 27 marca 2003 r. o planowaniu i zagospodarowaniu przestrzennym (t.j. Dz. U. z 2023 r., poz.977 ze zm.), po stwierdzeniu, że plan nie narusza ustaleń Studium uwarunkowań i kierunków zagospodarowania przestrzennego Gminy Pietrowice Wielkie przyjętego Uchwałą Nr V/44/2015 z dnia 25 lutego 2015 r. z późn. zm., Rada Gminy w Pietrowicach Wielkich uchwała, co następuje:

**Rozdział 1.  
Ustalenia ogólne**

§ 1. 1. Uchwała się miejscowy plan zagospodarowania przestrzennego Gminy Pietrowice Wielkie – Etap IV, zwany dalej planem.

2. Plan obejmuje tereny położone w miejscowości Kornice i Żerdziny, w granicach ustalonych na rysunkach planu, które zostały oznaczone zgodnie z Uchwałą Nr XXXI/260/2014 Rady Gminy w Pietrowicach Wielkich z dnia 30 stycznia 2014 r. w sprawie przystąpienia do sporządzenia miejscowego planu zagospodarowania przestrzennego w graniach administracyjnych gminy Pietrowice Wielkie i stanowi jego etap IV.

3. Załącznikami do niniejszej uchwały są:

- 1) Załączniki od Nr 1 do nr 3 – rysunki planu, sporządzone na mapie w skali 1:2000 pochodzącej z państwowego zasobu geodezyjnego i kartograficznego, stanowiące integralną część uchwały;
- 2) Załącznik Nr 4 – rozstrzygnięcie Rady Gminy Pietrowice Wielkie o sposobie rozpatrzenia uwag do wyłożonego do publicznego wglądu projektu planu – niestanowiący ustaleń planu;
- 3) Załącznik Nr 5 – rozstrzygnięcie Rady Gminy Pietrowice Wielkie o sposobie realizacji zapisanych w planie inwestycji z zakresu infrastruktury technicznej, które należą do zadań własnych gminy oraz zasadach ich finansowania, zgodnie z przepisami o finansach publicznych – niestanowiący ustaleń planu;
- 4) Załącznik Nr 6 – dane przestrzenne.

§ 2. 1. Ilekroć w uchwale jest mowa o:

- 1) **przeznaczeniu podstawowym** – należy przez to rozumieć ustalony w planie sposób zagospodarowania i zabudowy działek budowlanych, w obrębie terenu wyznaczonego liniami rozgraniczającymi, któremu winny być podporządkowane inne sposoby zagospodarowania, określone jako dopuszczalne;
- 2) **przeznaczeniu dopuszczalnym** – należy przez to rozumieć przeznaczenie inne niż podstawowe, które go wzbogaca i uzupełnia, lecz nie powoduje z nim kolizji i nie ogranicza realizacji przeznaczenia podstawowego;
- 3) **nieprzekraczalnej linii zabudowy** – należy przez to rozumieć linię wyznaczoną na rysunku planu, określającą dopuszczalne zbliżenie obiektu budowlanego (części nadziemnej i podziemnej, mierzonej od elementów konstrukcyjnych), do linii rozgraniczającej teren, z dopuszczeniem wysunięcia przed wyznaczoną linię w kierunku drogi, z zachowaniem przepisów odrębnych:
  - a) okapu, daszków, elementów ocieplenia, przy czym elementy te nie mogą pomniejszać tej odległości o więcej niż 2,0 m,

- b) sieci i urządzeń infrastruktury technicznej oraz komunikacji;
- 4) **wysokości zabudowy** – należy przez to rozumieć:
- a) wysokość budynków,
  - b) wysokość pozostałych obiektów budowlanych, za wyjątkiem urządzeń i obiektów infrastruktury technicznej – mierzoną od poziomu terenu w najniższym punkcie styku z obrysem zewnętrznym obiektu, do najwyższego punktu elementu wykończenia obiektu budowlanego;
- 5) **wskaźniku powierzchni zabudowy** – należy przez to rozumieć sumę powierzchni zabudowy wszystkich obiektów istniejących i projektowanych, liczonej po zewnętrznym obrysie obiektu w odniesieniu do powierzchni działki budowlanej;
- 6) **powierzchni użytkowej** – należy przez to rozumieć sumę powierzchni pomieszczeń budynku służących do zaspokajania potrzeb związanych z jego przeznaczeniem, mierzoną po wewnętrznym obrysie pomieszczeń na wszystkich kondygnacjach (podziemnych i naziemnych), z wyjątkiem powierzchni piwnic, klatek schodowych oraz szybów dźwigów;
- 7) **dojazdach niewydzielonych** – należy przez to rozumieć niewydzielone liniami rozgraniczającymi na rysunku planu istniejące i projektowane dojazdy, zapewniające obsługę terenów inwestycji przez dostęp do dróg publicznych;
- 8) **usługach podstawowych** – należy przez to rozumieć usługi związane z zabezpieczeniem codziennych potrzeb mieszkańców, tj. usługi handlu detalicznego, usługi gastronomii, nie kolidujące z funkcją podstawową terenu;
- 9) **drobnej wytwórczości i rzemiosła** – należy przez to rozumieć działalność gospodarczą o charakterze wykonawczym, naprawczym, konserwacyjnym urządzeń, sprzętu i dóbr oraz produkcję nie kolidującą z funkcją podstawową, w której jest realizowana i która nie ogranicza realizacji przeznaczenia podstawowego na działkach sąsiednich;
- 10) **zieleni urządzonej** – należy przez to rozumieć ukształtowane w sposób zaplanowany zespoły roślinności, składające się z drzew, krzewów i zieleni niskiej, z możliwością uzupełnienia o obiekty małej architektury, oczka wodne, urządzenia rekreacyjne oraz ciągi piesze i ścieżki rowerowe;
- 11) **terenowych urządzeniach i obiektach sportowo-rekreacyjnych** – należy przez to rozumieć np.: boiska do gier zespołowych, bieżnie, korty tenisowe, place zabaw dla dzieci, obiekty i urządzenia do jazdy na rolkach, deskorolkach, rowerach i inne podobne, usytuowane na wolnym powietrzu, nie kolidujące z przeznaczeniem podstawowym;
- 12) **przepisach odrębnych** – należy przez to rozumieć przepisy ustaw wraz z aktami wykonawczymi, obowiązującymi na dzień uchwalenia planu,
- 13) **frontowej części działki budowlanej** – należy przez to rozumieć pas terenu od linii rozgraniczającej, położonej od strony drogi publicznej lub wewnętrznej, po nieprzekraczalną linię zabudowy i pas wzdłuż tej linii o szerokości 15,0 m, mierzony od nieprzekraczalnych linii zabudowy w głąb działki budowlanej;

2. Pozostałe określenia użyte w uchwale należy rozumieć zgodnie z ich definicjami określonymi przepisami odrębnymi, a w przypadku braku tych definicji zgodnie z powszechnie przyjętym znaczeniem tych pojęć.

§ 3. 1. Rysunek planu zawiera następujące oznaczenia graficzne:

- 1) granice opracowania;
- 2) linie rozgraniczające tereny o różnym przeznaczeniu, lub różnych zasadach zagospodarowania,
- 3) nieprzekraczalne linie zabudowy,
- 4) przeznaczenie terenów wraz z numerami i oznaczeniami literowymi dotyczącymi przeznaczenia terenów:
  - a) **AG** - tereny aktywności gospodarczej,
  - b) **MNR** - teren zabudowy mieszkaniowej jednorodzinnej i zagrodowej,
- 5) granica Głównego Zbiornika Wód Podziemnych (GZWP nr 332) „Subniecka Kędzieżyńsko – Głubczycka;
- 6) obszar predysponowany do występowania ruchów masowych ziemi.

2. Tereny na rysunku planu oraz w tekście niniejszej uchwały oznaczono symbolami literowo-literowo-liczbowymi, np. **F.AG9**, gdzie pierwszy symbol literowy stanowi oznaczenie jednostki strukturalnej (E-Żerdziny, F- Kornice), drugi symbol literowy oznacza podstawowe przeznaczenie terenu, zgodnie z symbolami zapisanymi w §3 ust. 1 pkt 4 uchwały, a symbol liczbowy oznacza numer porządkowy terenu, wyróżniający go spośród pozostałych terenów.

#### **§ 4. 1. Ustala się następujące zasady ochrony i kształtowania ładu przestrzennego:**

- 1) dopuszcza się w całym obszarze planu lokalizowanie: dojazdów niewydzielonych, ścieżek rowerowych i dojeżdż, zieleni urządzonej, obiektów małej architektury, oczek wodnych oraz terenowych urządzeń sportowo – rekreacyjnych, uwzględniając przepisy odrębne w zakresie ochrony gruntów rolnych i leśnych;
- 2) dopuszcza się lokalizację budynków zwróconych ścianą bez okien lub drzwi w stronę granicy działki, w odległości 1,5 m od granicy, lub bezpośrednio przy tej granicy, z uwzględnieniem nieprzekraczalnych linii zabudowy oraz przepisów odrębnych.

#### **2. Ustala się następujące zasady ochrony środowiska, przyrody i krajobrazu kulturowego:**

- 1) wszelkie uciążliwości, związane z prowadzoną działalnością, nie mogą przekraczać dopuszczalnych norm; nakaz stosowania rozwiązań technologicznych i infrastrukturalnych, chroniących przed emisją zanieczyszczeń i hałasu, w stopniu zapewniającym maksymalne oddziaływanie inwestycji do granic terenów, podlegających ochronie na podstawie przepisów odrębnych;
- 2) dla terenu E.MNR12 położonego w granicach obszaru Głównego Zbiornika Wód Podziemnych (GZWP Nr 332) "Subniecka Kędzierzynsko - Głubczycka", ustala się:
  - a) nakaz prowadzenia działalności w sposób zapewniający ochronę zasobów wodnych, zgodnie z odrębnymi przepisami;
  - b) zakazuje się użytkowania terenów w sposób mogący pogorszyć stan wód podziemnych i powierzchniowych;
  - c) zakaz odprowadzania nieoczyszczonych ścieków do gruntu oraz stosowania rozwiązań technicznych w zakresie gospodarki wodno - ściekowej, które mogłyby powodować dostawanie się nieoczyszczonych ścieków do gruntu;
- 3) w zakresie gospodarki odpadami ustala się:
  - a) zakaz składowania odpadów,
  - b) nakaz magazynowania odpadów, powstających w związku z prowadzoną działalnością, w specjalnie wyznaczonym miejscu, zgodnie z wymogami ustawy o odpadach,
  - c) zakaz magazynowania odpadów innych, niż odpady powstające w związku z prowadzoną działalnością,
  - d) zakaz lokalizowania spalarni odpadów i współspalarni odpadów;
- 4) zakaz realizacji zakładów o zwiększonym ryzyku i zakładów o dużym ryzyku wystąpienia poważnej awarii przemysłowej, określonych w przepisach odrębnych.

#### **3. Ustala się następujące zasady procedury scalania i podziału nieruchomości:**

- 1) nie określa się granic terenów wymagających przeprowadzenia procedury scalenia i podziału nieruchomości w rozumieniu przepisów odrębnych;
- 2) dla przeprowadzenia scalenia i podziału nieruchomości, na wniosek właścicieli, lub użytkowników wieczystych, ustala się następujące szczegółowe zasady i warunki scalania i podziału nieruchomości:
  - a) minimalna wielkość działek – 500 m<sup>2</sup>,
  - b) minimalna szerokość frontów działek – 10 m,
  - c) kąt położenia granic działek w stosunku do pasa drogowego w przedziale: 80-120 stopni.

#### **4. Ustala się następujące parametry i wskaźniki kształtowania zabudowy oraz zagospodarowania terenu:**

- 1) zachować nieprzekraczalne linie zabudowy od linii rozgraniczających z terenami dróg, zgodnie z rysunkiem planu;
- 2) inwestycje realizować projektując proporcjonalną liczbę miejsc parkingowych, jednak nie mniej, niż:

- a) dla obiektów produkcyjnych, aktywności gospodarczej – 1 miejsce parkingowe na 5 zatrudnionych,
  - b) dla pozostałych obiektów – 1 miejsce parkingowe na 100 m<sup>2</sup> powierzchni zabudowy;
  - c) dla zabudowy mieszkaniowej jednorodzinnej – 2 miejsca parkingowe lub garażowe na 1 mieszkanie,
  - d) dla obiektów handlowo-usługowych – 1 miejsce parkingowe na każde 50 m<sup>2</sup> powierzchni użytkowej,
  - e) dla gastronomii – 1 miejsce na każde 25 m<sup>2</sup> powierzchni użytkowej,
  - f) dla obiektów drobnej wytwórczości i rzemiosła – 1 miejsce parkingowe na 5 zatrudnionych,
  - g) dla pozostałych obiektów – 1 miejsce parkingowe na 100 m<sup>2</sup> powierzchni zabudowy,
- 3) dopuszcza się lokalizację miejsc do parkowania w formie: wydzielonych zatok, wyznaczonych miejsc postojowych, a także w budynkach garażowych, lub garażach podziemnych;
- 4) poza drogami publicznymi, ustala się nakaz zapewnienia miejsc przeznaczonych na parkowanie pojazdów zaopatrzonych w kartę parkingową, w liczbie nie mniejszej, niż:
- a) 1 stanowisko – jeżeli liczba stanowisk wynosi 6–15,
  - b) 2 stanowiska – jeżeli liczba stanowisk wynosi 16–40,
  - c) 3 stanowiska – jeżeli liczba stanowisk wynosi 41–100,
  - d) 4% ogólnej liczby stanowisk jeżeli ogólna liczba stanowisk wynosi więcej niż 100;

#### 5) geometria dachów:

- a) płaskie, dwu lub wielospadowe, o nachyleniu głównej połaci dachowej w przedziale 20 - 48 stopni, dla budynków mieszkaniowych, garażowych i gospodarczych,
- b) jedno, dwu lub wielospadowe oraz wielokrzywiznowe, o nachyleniu głównej połaci dachowej w przedziale 0 - 50 stopni, dla budynków produkcyjnych i usługowych.

#### 5. Ustala się w zakresie granic i sposobów zagospodarowania terenów lub obiektów podlegających ochronie, na podstawie odrębnych przepisów, w tym obszarów osuwania się mas ziemnych:

- 1) przy realizacji obiektów budowlanych oraz pracach ziemnych na obszarze predysponowanym do wystąpienia ruchów masowych ziemi, nakaz uwzględnienia aktualnych warunków geotechnicznych.

#### 6. Ustala się zasady rozbudowy i budowy systemów komunikacji:

- 1) obsługa komunikacyjna terenów E.MNR12 oraz F.AG11 przez istniejący dostęp do dróg publicznych;
- 2) teren F.AG9 stanowi fragment większego kompleksu aktywności gospodarczej, posiadającego istniejący dostęp do drogi publicznej;
- 3) nakaz realizacji miejsc parkingowych i postojowych, zgodnie z §4 ust. 4 pkt. 2-4 niniejszej uchwały.

#### 7. Ustala się zasady rozbudowy i budowy systemów infrastruktury technicznej:

##### 1) w zakresie wodociągów:

- a) zaopatrzenie w wodę poprzez istniejące sieci wodociągowe z ujęć wody pitnej w Makowie, Amandowie oraz Samborowicach, które w całości pokrywają potrzeby socjalno-bytowe oraz usługowe i produkcyjne,
- b) możliwość rozbudowy systemu stosownie do potrzeb socjalno-bytowych, produkcji i usług oraz celów gaśniczych,
- c) dopuszcza się zaopatrzenie w wodę ze źródeł indywidualnych (ujęcia lokalne, studnie, zbiorniki wodne małej retencji), z zastrzeżeniem §4 ust. 2 pkt 2 uchwały,
- d) przeciwpożarowe zaopatrzenie w wodę realizować zgodnie z obowiązującymi w tym zakresie przepisami odrębnymi;

##### 2) w zakresie kanalizacji sanitarnej:

- a) dopuszcza się indywidualne rozwiązania w zakresie gospodarki ściekowej, uwzględniając ustalenia §4 ust. 2 pkt 2 niniejszej uchwały oraz przepisy odrębne w powyższym zakresie;

##### 3) w zakresie kanalizacji deszczowej:

- a) odprowadzenie wód opadowych poprzez indywidualne rozwiązania, z zastrzeżeniem zapewnienia pełnej ochrony przed przenikaniem zanieczyszczeń do wód i gleby, z zachowaniem warunków określonych w przepisach odrębnych,
  - b) dopuszcza się możliwość zastosowania urządzeń oczyszczających, zbiorników retencyjno-odparowujących, lub indywidualnych podczyszczalni wód opadowych, usytuowanych w obrębie działki budowlanej;
- 4) w zakresie **gazownictwa**:
- a) zasilanie w gaz ziemny z istniejącej i realizowanej, zgodnie z zapotrzebowaniem sieci średnio- lub niskoprężnej,
  - b) dopuszcza się zaopatrzenie w gaz do celów grzewczych, z indywidualnych zbiorników gazu;
- 5) w zakresie **elektroenergetyki**:
- a) zasilanie z istniejącej i realizowanej zgodnie z zapotrzebowaniem sieci elektroenergetycznej niskiego i średniego napięcia,
  - b) dopuszcza się lokalizację nowych stacji transformatorowych, w obrębie wszystkich terenów,
  - c) modernizacja oraz budowa nowych sieci energetycznych, winna uwzględniać w miarę możliwości likwidację linii napowietrznych,
  - d) dopuszcza się zaopatrzenie w energię elektryczną z urządzeń wytwarzających energię z odnawialnych źródeł energii;
- 6) w zakresie **ciepłownictwa**:
- a) ogrzewanie obiektów w oparciu o indywidualne rozwiązania, przy zastosowaniu paliw przyjaznych środowisku, niepowodujących przekroczenia dopuszczalnych norm i standardów zanieczyszczeń powietrza,
  - b) dopuszcza się stosowanie urządzeń i instalacji wytwarzających energię ciepłą z odnawialnych źródeł energii;
- 7) w zakresie **telekomunikacji**:
- a) zaopatrzenie w sieć teletechniczną poprzez wykorzystanie i rozbudowę istniejącej sieci, zgodnie z przepisami odrębnymi w tym zakresie,
  - b) dopuszcza się, w całym obszarze planu, realizację inwestycji z zakresu łączności publicznej, z uwzględnieniem przepisów odrębnych;
- 8) w obszarze objętym planem dopuszcza się zmianę przebiegu sieci, budowę, rozbudowę oraz przebudowę sieci, obiektów i urządzeń infrastruktury technicznej, w sposób niekolidujący z innymi ustaleniami planu, zachowując warunki przepisów odrębnych w tym zakresie;
- 9) wysokość obiektów infrastruktury technicznej - dostosować do wymogów technologicznych obiektu, jednak nie większa niż 15 m, za wyjątkiem pkt 10;
- 10) maksymalna wysokość infrastruktury telekomunikacyjnej - 30 m.

**7. Ustalenia w zakresie stawek procentowych, na podstawie których ustala się opłatę, o której mowa w art. 36 ust. 4 ustawy o planowaniu i zagospodarowaniu przestrzennym:** Ustala się stawkę procentową, na podstawie której ustala się opłatę, o której mowa w art. 36 ust. 4 ustawy o planowaniu i zagospodarowaniu przestrzennym, w wysokości 30 %.

**8. Na obszarze objętym planem nie występują:**

- 1) obszary szczególnego zagrożenia powodzią;
- 2) obszary i tereny górnicze;
- 3) udokumentowane złoża.

**9. Na obszarze objętym planem nie określa się:**

- 1) wymagań wynikających z potrzeb kształtowania przestrzeni publicznych;
- 2) sposobu i terminu tymczasowego zagospodarowania, urządzania i użytkowania terenów;

3) granic terenów wymagających przeprowadzenia procedury scalenia i podziału nieruchomości.

## **Rozdział 2. Ustalenia szczegółowe**

§ 5. 1. Wyznacza się **tereny aktywności gospodarczej**, oznaczone na rysunkach planu symbolami: **F.AG9** i **F.AG11**, dla których ustala się:

- 1) przeznaczenie podstawowe: obiekty produkcyjne, bazy, składy i magazyny;
- 2) przeznaczenie dopuszczalne:
  - a) obiekty zaplecza technicznego, socjalnego i administracyjno-biurowego,
  - b) obiekty związane z ekspozycją i dystrybucją wyrobów produkcji,
  - c) usługi,

2. W terenach wyznaczonych w ust.1 ustala się następujące warunki zagospodarowania terenu i kształtowania zabudowy:

- 1) maksymalny wskaźnik powierzchni zabudowy - 80%;
- 2) wskaźnik intensywności zabudowy:
  - a) maksymalny – 0,8,
  - b) minimalny – 0,3;
- 3) maksymalna wysokość zabudowy – 15 m,
- 4) minimalny wskaźnik powierzchni biologicznie czynnej – 15%,

§ 6. 1. Wyznacza się **teren zabudowy mieszkaniowej jednorodzinnej i zagrodowej**, oznaczony na rysunku planu symbolem: **E.MNR12**, dla którego ustala się:

- 1) przeznaczenie podstawowe: zabudowa mieszkaniowa jednorodzinna oraz zabudowa zagrodowa;
- 2) przeznaczenie dopuszczalne:
  - a) usługi podstawowe,
  - b) produkcja związana z przetwórstwem rolnym,
  - c) obiekty drobnej wytwórczości i rzemiosła
  - d) budynki gospodarcze i garażowe.

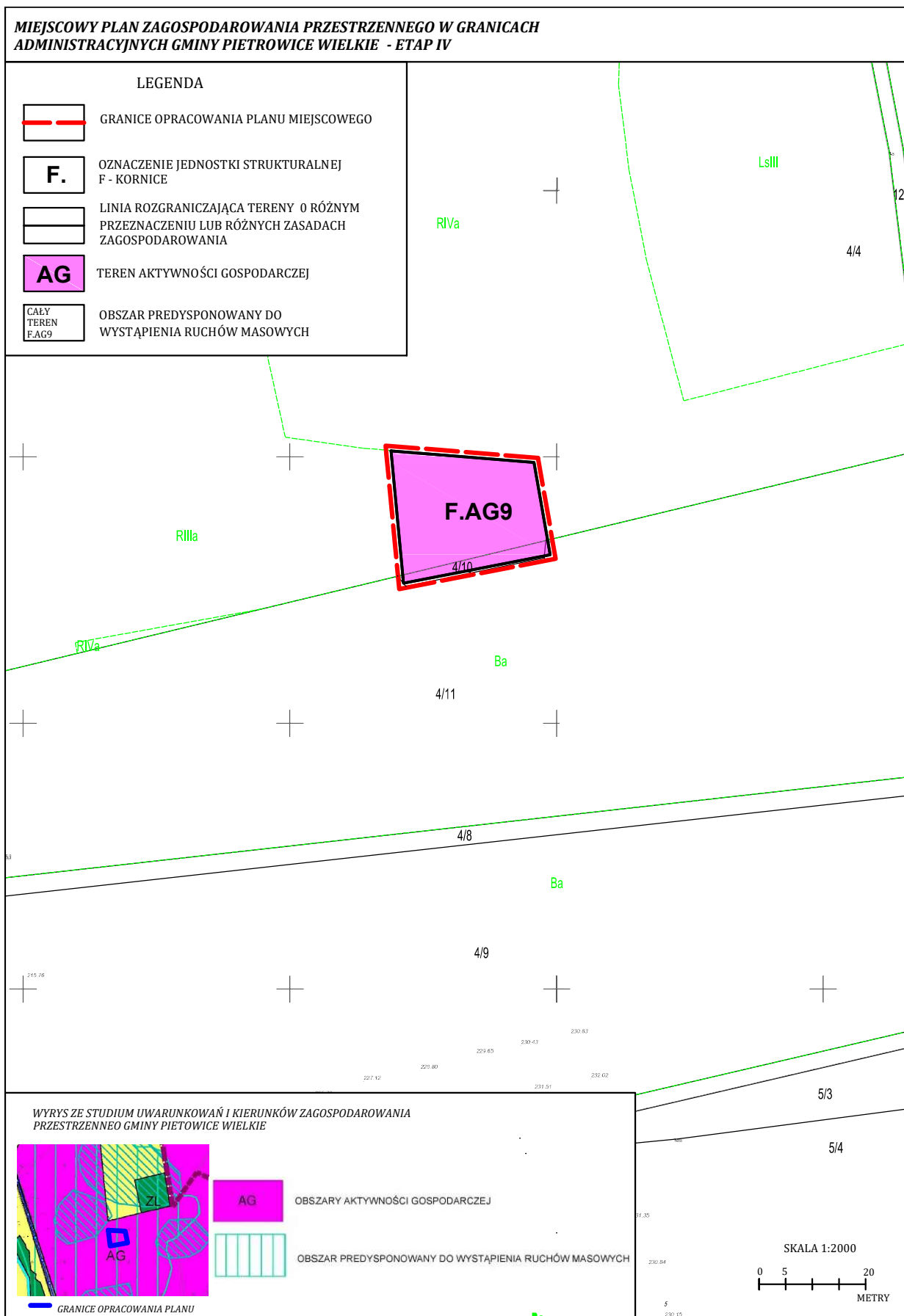
2. W terenie wyznaczonym w ust. 1 ustala się następujące warunki zagospodarowania terenu i kształtowania zabudowy:

- 1) maksymalny wskaźnik powierzchni zabudowy – 60%;
- 2) wskaźnik intensywności zabudowy:
  - a) maksymalny – 0,7;
  - b) minimalny – 0,1;
- 3) maksymalna wysokość zabudowy:
  - a) budynków mieszkaniowych i mieszkaniowo-usługowych – 12 m,
  - b) budynków produkcji związanej z przetwórstwem rolnym oraz gospodarczych – 15 m;
  - c) pozostałej zabudowy – 10 m;
- 4) minimalny wskaźnik powierzchni biologicznie czynnej – 20%;
- 5) dla obiektów drobnej wytwórczości i rzemiosła nakaz ograniczenia do 150 m<sup>2</sup> powierzchni użytkowej oraz nakaz jej lokalizacji poza frontową częścią działki budowlanej.

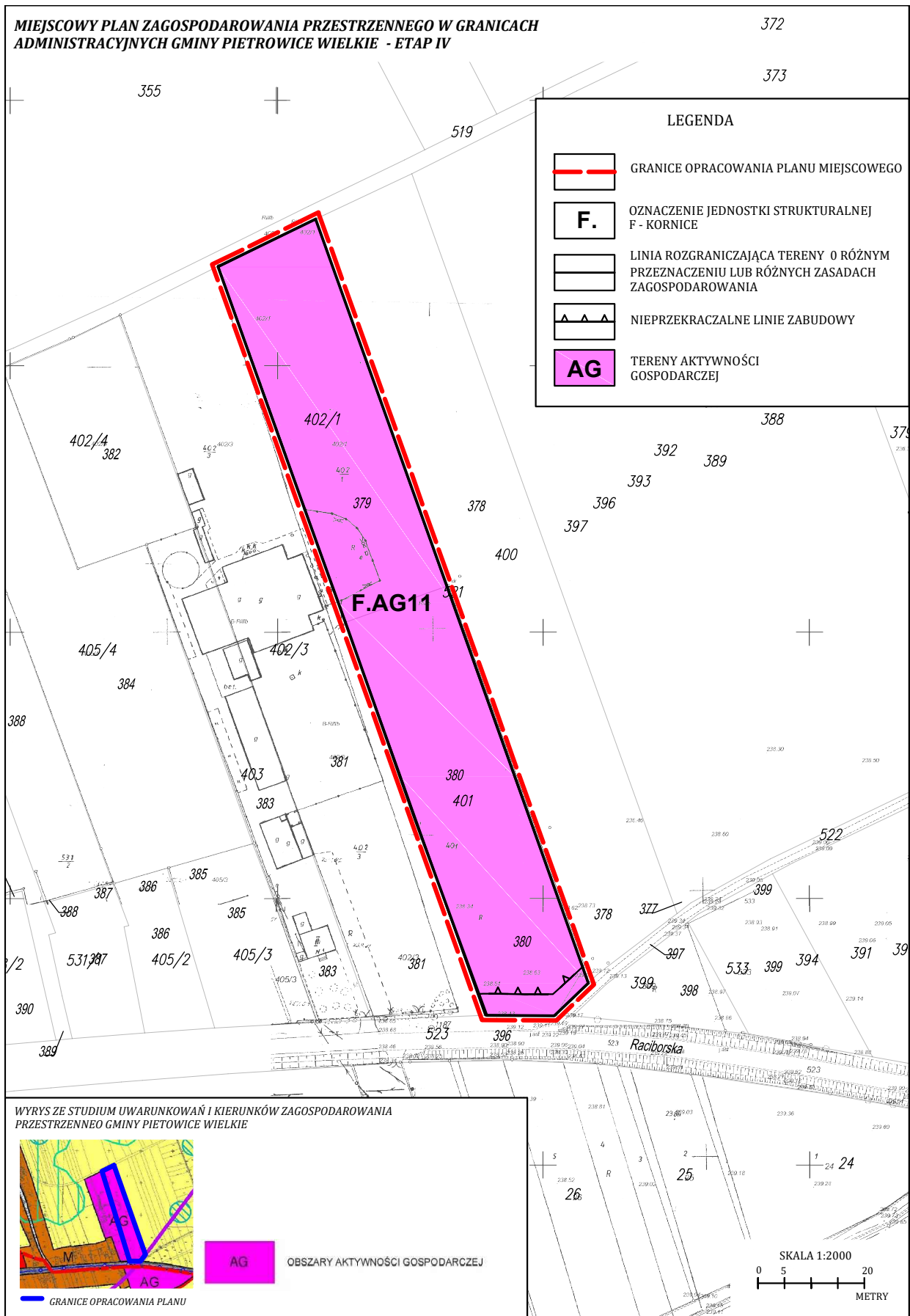
## **Rozdział 3. Ustalenia końcowe**

§ 7. Wykonanie uchwały powierza się Wójtowi Gminy Pietrowice Wielkie.

§ 8. Uchwała wchodzi w życie po upływie 14 dni od dnia jej ogłoszenia w Dzienniku Urzędowym  
Województwa Śląskiego. Przewodniczący  
Rady Gminy w Pietrowicach Wielkich









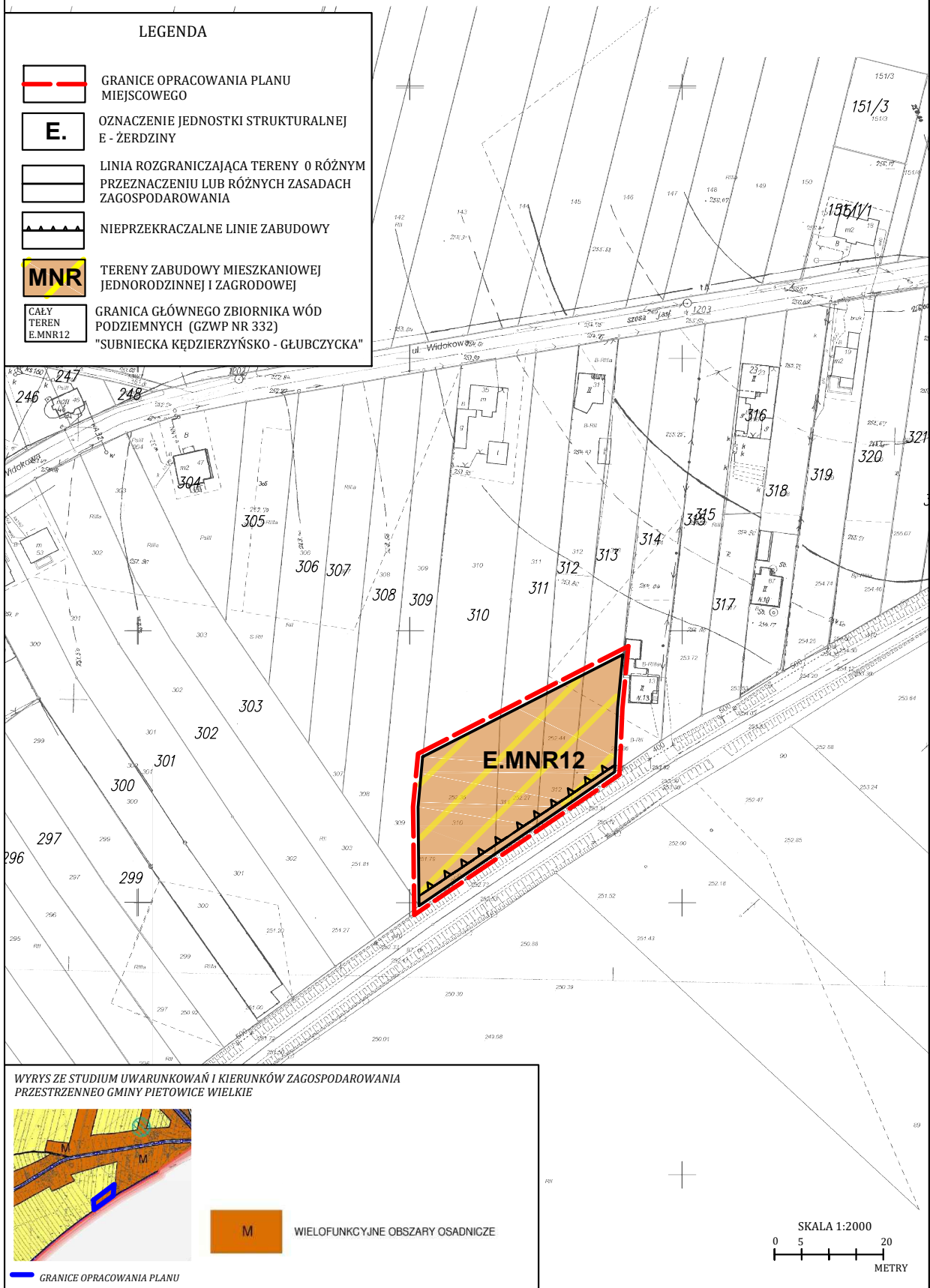




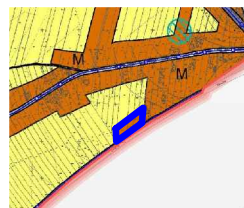
**MIEJSCOWY PLAN ZAGOSPODAROWANIA PRZESTRZENNEGO W GRANICACH  
 ADMINISTRACYJNYCH GMINY PIETROWICE WIELKIE - ETAP IV**

**LEGENDA**

-  GRANICE OPRACOWANIA PLANU MIEJSCOWEGO
-  OZNACZENIE JEDNOSTKI STRUKTURALNEJ E - ŻERDZINY
-  LINIA ROZGRANICZAJĄCA TERENY O RÓŻNYM PRZEZNACZENIU LUB RÓŻNYCH ZASADACH ZAGOSPODAROWANIA
-  NIEPRZEKACZALNE LINIE ZABUDOWY
-  TERENY ZABUDOWY MIESZKANIOWEJ JEDNORODZINNEJ I ZAGRODOWEJ
-  GRANICA GŁÓWNEGO ZBIORNIKA WÓD PODZIEMNYCH (GZWP NR 332) "SUBNIECKA KĘDZIERZYŃSKO - GŁUBCZYCKA"

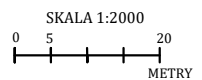


WYRYS ZE STUDIUM UWARUNKOŃ I KIERUNKÓW ZAGOSPODAROWANIA PRZESTRZENNEGO GMINY PIETROWICE WIELKIE



 M WIELOFUNKCYJNE OBSZARY OSADNICZE

 GRANICE OPRACOWANIA PLANU



Załącznik Nr 4 do uchwały Nr LXI/531/2023  
Rady Gminy Pietrowice Wielkie  
z dnia 11 września 2023 r.

**Rozstrzygnięcie Rady Gminy Pietrowice Wielkie o sposobie rozpatrzenia nieuwzględnionych uwag  
wniesionych do wyłożonego do publicznego wglądu projektu planu**

W związku z brakiem nieuwzględnionych uwag do wyłożonego do publicznego wglądu projektu miejscowego planu zagospodarowania przestrzennego Gminy Pietrowice Wielkie – Etap IV, Rada Gminy nie dokonuje rozstrzygnięć wynikających z art. 20 ust.1 ustawy z dnia 27 marca 2003 r. o planowaniu i zagospodarowaniu przestrzennym (tekst jednolity: Dz. U. z 2023 r. poz. 977 ze zm.).

Załącznik Nr 5 do uchwały Nr LXI/531/2023  
Rady Gminy Pietrowice Wielkie  
z dnia 11 września 2023 r.

**Rozstrzygnięcie Rady Gminy Pietrowice Wielkie  
o sposobie realizacji zapisanych w planie inwestycji z zakresu infrastruktury technicznej, które należą do  
zadań własnych gminy oraz o zasadach ich finansowania, zgodnie z przepisami o finansach publicznych  
Rada Gminy Pietrowice Wielkie  
Rozstrzyga**

o sposobie realizacji zapisanych w miejscowym planie zagospodarowania przestrzennego Gminy Pietrowice Wielkie – Etap IV, inwestycji z zakresu infrastruktury technicznej, które należą do zadań własnych gminy zgodnie z ustawą o samorządzie gminnym z dnia 8 marca 1990 r. (tekst jednolity: Dz.U. z 2023 r., poz. 40 ze zm.) oraz zasadach ich finansowania, zgodnie z przepisami o finansach publicznych w tym ustawie o finansach publicznych z dnia 27 sierpnia 2009 r. (tekst jednolity: Dz.U. z 2023 r., poz. 1270 ze zm.).

**§ 1.** W związku z realizacją miejscowego planu zagospodarowania przestrzennego Gminy Pietrowice Wielkie – Etap IV, nie przewiduje się poniesienia nakładów na infrastrukturę techniczną.

## Uzasadnienie

Działając na podstawie art. 17 pkt 14 ustawy z dnia 27 marca 2003 r. o planowaniu i zagospodarowaniu przestrzennym (t.j., Dz. U. z 2023 r. poz. 977 z późn. zm.) Wójt Gminy Pietrowice Wielkie przedstawia Radzie Gminy Pietrowice Wielkie do uchwalenia projekt miejscowego planu zagospodarowania przestrzennego miejscowego planu zagospodarowania przestrzennego Gminy Pietrowice Wielkie – Etap IV.

### I. Dane ogólne

Rada Gminy Pietrowice Wielkie na podstawie art. 18 ust. 2 pkt 15 ustawy o samorządzie gminnym oraz art. 14 ust. 1 i 2 ustawy z dnia 27 marca 2003 r. o planowaniu i zagospodarowaniu przestrzennym w dniu 27 czerwca 2019 r. podjęła uchwałę XXXIX/351/2021 Rady Gminy Pietrowice Wielkie z dnia 22 grudnia 2021 r. w sprawie przystąpienia do sporządzenia miejscowego planu zagospodarowania przestrzennego Gminy Pietrowice Wielkie i niniejszy plan stanowi Etap IV jego uchwalania.

1) Plan obejmuje obszary w granicach określonych na rysunkach planu, stanowiących załączniki do niniejszej uchwały.

2) Inicjatywą do podjęcia działań w zakresie sporządzenia projektu miejscowego planu zagospodarowania przestrzennego były wnioski inwestorów dotyczących zmian przeznaczenia terenów objętych planem.

3) Projekt planu został sporządzony w trybie art. 17 ustawy z dnia 27 marca 2003 r. o planowaniu i zagospodarowaniu przestrzennym (t.j., Dz. U. z 2023 r. poz. 977 z późn. zm.) oraz zgodnie z rozporządzeniem Ministra Infrastruktury z dnia 26 sierpnia 2003 r. w sprawie wymaganego zakresu projektu miejscowego planu zagospodarowania przestrzennego gminy (Dz. U. Nr 164, poz. 1587).

4) Projekt planu nie narusza ustaleń Studium uwarunkowań i kierunków zagospodarowania przestrzennego Gminy Pietrowice Wielkie przyjętego Uchwałą Nr V/44/2015 z dnia 25 lutego 2015 r. z późniejszymi zmianami. Należy wskazać, iż przeznaczenie terenów zgodnie z przedmiotowym projektem pozostaje w zgodzie z zapisami studium.

### II. Procedura opracowania projektu miejscowego planu zagospodarowania przestrzennego

Przeprowadzono pełną procedurę wynikającą z art. 17 ustawy z dnia 27 marca 2003 r. o planowaniu i zagospodarowaniu przestrzennym. Po podjęciu przez Radę Gminy Pietrowice Wielkie w/w uchwały Wójt Gminy Pietrowice Wielkie, jako organ sporządzający projekt, kolejno:

1) ogłosił w prasie miejscowej i przez obwieszczenie na tablicach ogłoszeń o przystąpieniu do sporządzenia miejscowego planu zagospodarowania przestrzennego, określając formę, miejsce i termin składania wniosków, w terminie nie krótszym niż 21 dni od daty ukazania się ogłoszenia;

2) zawiadomił na piśmie o podjęciu uchwały w sprawie przystąpieniu do sporządzenia miejscowego planu zagospodarowania przestrzennego, instytucje i organy właściwe do uzgodnienia i opiniowania projektu zmiany miejscowego planu zagospodarowania przestrzennego;

3) sporządził projekt miejscowego planu zagospodarowania przestrzennego jednocześnie rozstrzygając o sposobie rozpatrzenia wniosków złożonych do planu miejscowego, wraz z prognozą oddziaływania na środowisko;

4) sporządził prognozę skutków finansowych uchwalenia planu miejscowego;

5) uzyskał opinię komisji urbanistyczno-architektonicznej;

6) uzyskał uzgodnienie z Zarządem Województwa Śląskiego w zakresie zadań samorządu województwa, o których mowa w art. 39 ust. 3 pkt 3 ustawy o planowaniu i zagospodarowaniu przestrzennym;

7) uzyskał na podstawie art. 25 ust. 2 ustawy z dnia 27 marca 2003 r. o planowaniu i zagospodarowaniu przestrzennym (t.j., Dz. U. z 2023 r. poz. 977 z późn. zm.) uzgodnienie z Wojewodą Śląskim w zakresie braku kolizji z ustaleniami programów zadań rządowych, służących realizacji inwestycji celu publicznego o znaczeniu krajowym;

8) uzyskał pozytywne uzgodnienie i opinię Regionalnego Dyrektora Ochrony Środowiska;

9) uzyskał pozostałe niezbędne uzgodnienia i opinie;

10) wyłożył projekt miejscowego planu zagospodarowania przestrzennego do publicznego wglądu oraz przeprowadził dyskusję publiczną nad wyłożonym do publicznego wglądu projektem planu;

11) wyznaczył w ogłoszeniu termin, w którym osoby fizyczne i prawne oraz jednostki organizacyjne nieposiadające osobowości prawnej mogą wносить uwagi dotyczące projektu zmiany planu, nie krótszy niż 14 dni od dnia zakończenia okresu wyłożenia.

13) podjął rozstrzygnięcie dotyczący rozpatrzenia uwag, złożonych do projektu planu wyłożonego do publicznego wglądu (nie wpłynęły żadne uwagi).

14) przedłożył Radzie Gminy Pietrowice Wielkie do uchwalenia miejscowy plan zagospodarowania przestrzennego Gminy Pietrowice Wielkie, dla obszaru położonego w miejscowości Kornice.

**III. Uzasadnienie objaśniające przyjęte rozwiązania w projekcie** miejscowego planu zagospodarowania przestrzennego Gminy Pietrowice Wielkie, dla obszaru położonego w miejscowości Kornice.

Projekt miejscowego planu zagospodarowania przestrzennego, sporządzono na podstawie uchwały XXXIX/351/2021 Rady Gminy Pietrowice Wielkie z dnia 22 grudnia 2021 r. w sprawie przystąpienia do sporządzenia miejscowego planu zagospodarowania przestrzennego Gminy Pietrowice Wielkie i niniejszy plan stanowi Etap IV jego uchwalania.

Sporządzając niniejszy projekt planu przeprowadzono analizę zgodności jego ustaleń ze studium uwarunkowań i kierunków zagospodarowania przestrzennego. Dokonując przedmiotowej analizy kierowano się charakterem studium, jako dokumentu kierunkowego o większym stopniu ogólności, którego ustalenia wymagają uściślenia i doprecyzowania na etapie sporządzenia miejscowego planu zagospodarowania przestrzennego. Należy wskazać, iż rozwiązania projektowe nie naruszają ustaleń obowiązującego studium.

#### **IV. Wnioski**

1. Do uchwały uchwalającej miejscowy plan zagospodarowania przestrzennego załącza się załączniki, tj.:

1) Załącznik Nr 1-3 – rysunek planu sporządzony na mapie zasadniczej w skali 1:2000 stanowiący integralną część uchwały;

2) Załącznik Nr 4 – rozstrzygnięcie Rady Gminy Pietrowice Wielkie o sposobie rozpatrzenia uwag do wyłożonego do publicznego wglądu projektu planu – niestanowiący ustaleń planu;

3) Załącznik Nr 5 – rozstrzygnięcie Rady Gminy Pietrowice Wielkie o sposobie realizacji zapisanych w planie inwestycji z zakresu infrastruktury technicznej, które należą do zadań własnych gminy oraz zasadach ich finansowania, zgodnie z przepisami o finansach publicznych – niestanowiący ustaleń planu;

4) Załącznik Nr 6 – dane przestrzenne.

2. Realizacja ustaleń projektu planu miejscowego nie spowoduje powstania znaczących negatywnych oddziaływań na środowisko. Przedmiotowe zainwestowanie nie będzie powodowało transgranicznego oddziaływania na środowisko.

3. Przedkładany do uchwalenia projekt miejscowego planu zagospodarowania przestrzennego nie narusza przepisów odrębnych i nie pozostaje w sprzeczności z interesem publicznym oraz uwzględnia wymogi ochrony środowiska, zatem tworzy podstawę do realizacji celów, o których mowa w uzasadnieniu.

**V. Sposób realizacji wymogów wynikających z art. 1 ust. 2-4 ustawy o planowaniu i zagospodarowaniu przestrzennym:**

1) Wymagania ładu przestrzennego, w tym urbanistyki i architektury

Plan miejscowy w § 4 ust. 1 zawiera ustalenia dotyczące zasad ochrony i kształtowania ładu przestrzennego, natomiast w Rozdziale 2 planu znajdują się ustalenia dotyczące zasad kształtowania zabudowy oraz wskaźniki zagospodarowania ustalone dla poszczególnych terenów. Ustalenia te zapewniają uwzględnienie w planie miejscowym wymagań ładu przestrzennego, w tym urbanistyki i architektury.

2) Walory architektoniczne i krajobrazowe

Plan miejscowy w § 4 ust. 2 zawiera ustalenia dotyczące zasad ochrony i kształtowania ładu przestrzennego, wraz z zasadami ochrony środowiska, przyrody i krajobrazu kulturowego. W rozdziale 2 planu znajdują się ustalenia dotyczące zasad kształtowania zabudowy oraz wskaźniki zagospodarowania

poszczególnych terenów. Wyżej wymienione ustalenia zapewniają uwzględnienie w planie miejscowym walorów architektonicznych i krajobrazowych.

### 3) Wymagania ochrony środowiska, w tym gospodarowania wodami i ochrony gruntów rolnych i leśnych

Plan miejscowy w § 4 ust. 2 pkt 5 zawiera ustalenia dotyczące zasad ochrony środowiska, przyrody i krajobrazu kulturowego, odnoszące się m.in. do gospodarowania wodami.

### 4) Wymagania ochrony dziedzictwa kulturowego i zabytków oraz dóbr kultury współczesnej

W granicach opracowania występują obszary wymagające ochrony dziedzictwa kulturowego i zabytków - stanowiska archeologiczne. Przedmiotowy projekt planu został uzgodniony pozytywnie z Wojewódzkim Konserwatorem Zabytków.

### 5) Wymagania ochrony zdrowia oraz bezpieczeństwa ludzi i mienia, a także potrzeby osób niepełnosprawnych

Plan miejscowy zawiera rozwiązania odnoszące się m.in. do zagadnień związanych z ochroną zdrowia oraz bezpieczeństwem ludzi i mienia. Potrzeby osób niepełnosprawnych w zakresie zabezpieczenia odpowiedniej liczby miejsc postojowych zostały w planie miejscowym uwzględnione dla poszczególnych terenów.

### 6) Walory ekonomiczne przestrzeni

Plan miejscowy poprzez ustalenia w rozdziale 2 uchwały dotyczącym przeznaczenia terenów oraz optymalnych wskaźników zagospodarowania terenów i kształtowania zabudowy, uwzględnia walory ekonomiczne przestrzeni. W zakresie wprowadzanych zmian niniejszym projektem powyższe potwierdza sporządzona na jego potrzeby prognoza skutków finansowych uchwalenia miejscowego planu zagospodarowania przestrzennego.

### 7) Prawo własności

Ustalenia planu oraz przeznaczenie terenów uwzględnia poszanowanie prawa własności.

### 8) Potrzeby obronności i bezpieczeństwa państwa

Plan miejscowy został sporządzony z zapewnieniem wymogów bezpieczeństwa i obronności państwa. Na obszarze planu nie występują budowle i urządzenia infrastruktury obrony cywilnej.

### 9) Potrzeby interesu publicznego

Projekt planu miejscowego nie obejmuje terenów przestrzeni publicznych. Natomiast plan został sporządzony w poszanowaniu interesu społecznego i publicznego.

### 10) Potrzeby w zakresie rozwoju infrastruktury technicznej, w szczególności sieci szerokopasmowych

Plan miejscowy w § 4 ust. 6 reguluje zasady modernizacji, rozbudowy i budowy systemów infrastruktury technicznej oraz zawiera ustalenia dotyczące telekomunikacji (§ 4 ust. 7 pkt 10).

### 11) Zapewnienie udziału społeczeństwa w pracach nad miejscowym planem zagospodarowania przestrzennego, w tym przy użyciu środków komunikacji elektronicznej. Zachowanie jawności i przejrzystości procedur planistycznych

Wójt Gminy Pietrowice Wielkie na każdym etapie procedury planistycznej dotyczącej planu miejscowego zapewnia jawność i przejrzystość ww. procedury. W szczególności dotyczy to etapów związanych z udziałem społeczeństwa. Szerzej powyższe zostało opisane w rozdziale II niniejszego uzasadnienia.

### 12) Potrzebę zapewnienia odpowiedniej ilości i jakości wody, do celów zaopatrzenia ludności

Plan miejscowy w § 4 ust. 7 pkt 1 zawiera ustalenia dotyczące zasad zaopatrzenia w wodę, które przełożą się na zapewnienie odpowiedniej ilości i jakości wody.

### 13) Zachowanie równowagi, przy ustalaniu przeznaczenia terenów lub określaniu potencjalnego sposobu zagospodarowania i korzystania z terenów, między interesem publicznym a interesami prywatnymi

Przy ustalaniu przeznaczenia terenów lub określaniu potencjalnego sposobu zagospodarowania i korzystania z terenów zachowano równowagę między interesem publicznym, a interesami prywatnymi. Ustalone w planie przeznaczenie terenów i sposoby ich zagospodarowania uwzględniają ten fakt. W granicach obszaru objętego planem znajdują się grunty prywatne. Ustalenia planu oraz przeznaczenie

poszczególnych terenów wydzielonych liniami rozgraniczającymi uwzględnia poszanowanie prawa własności, w tym poprzez zachowanie udziału społeczeństwa w ramach udostępnienia projektu planu do publicznego wglądu. Ponadto projekt planu ze względu na rodzaj przeznaczenia terenów wprowadza zapisy mające na celu poszanowanie sąsiedztwa poza granicami objętymi planem poprzez ustalenia zawarte w projekcie uchwały

14) Wymagania ładu przestrzennego, efektywnego gospodarowania przestrzenią oraz walorów ekonomicznych przestrzeni, w przypadku sytuowania nowej zabudowy

Plan ustala zasady, parametry i wskaźniki zagospodarowania terenów oraz kształtowania zabudowy, co ma na celu kształtowania ładu przestrzennego w gminie.

**VI. Zgodność z wynikami analizy, o której mowa w art. 32 ust. 1, wraz datą uchwały rady gminy, o której mowa w art. 32 ust. 2 ustawy o planowaniu i zagospodarowaniu przestrzennym.**

Procedura sporządzenia niniejszego projektu planu miejscowego została rozpoczęta w celu aktualizacji zapisów obowiązujących planów w zakresie zmiany przeznaczenia terenów.

Gmina Pietrowice Wielkie nie posiada aktualnej analizy zmian w zagospodarowaniu przestrzennym, o której mowa w art. 32 ust. 1 ustawy, oraz oceny aktualności studium uwarunkowań i kierunków zagospodarowania przestrzennego wraz z miejscowymi planami zagospodarowania przestrzennego. Obowiązujące studium uwarunkowań, sporządzone dla obszaru całej gminy, zostało uchwalone w lutym 2015 r. oraz było kilkakrotnie zmienione, w związku z czym zachowuje aktualność i nie wymaga zmian. Ruch budowlany na obszarze gminy jest spory, dlatego gmina przystąpiła do opracowania nowego planu w granicach administracyjnych. Niniejszy plan aktualizuje ustalenia do obecnych potrzeb gminy. Tym samym gmina dąży do aktualizacji dokumentów planistycznych w ślad za potrzebami mieszkańców oraz nowelizacjami przepisów prawnych. Gmina posiada 100 % pokrycia planami miejscowymi.

**VII. Wpływ na finanse publiczne, w tym budżet gminy.**

Zgodnie z prognozą skutków finansowych w związku z uchwaleniem i realizacją miejscowego planu zagospodarowania przestrzennego, poza kosztem sporządzenia projektu planu Gmina nie poniesie wydatków.