



EUROPEJSKI FUNDUSZ ROLNY  
NA RZECZ ROZWOJU OBSZARÓW WIEJSKICH



„Europejski Fundusz Rolny na rzecz Rozwoju Obszarów Wiejskich: Europa inwestująca w obszary wiejskie

**STAROSTA RACIBORSKI**  
Plac Stefana Okrzei 4  
47-400 RACIBÓRZ

Racibórz, 20.07.2022 r.

SG.661.5.2.2018

17161/07/2022

## OBWIESZCZENIE

Na podstawie art. 10 § 1 oraz art. 49 ustawy z dnia 14 czerwca 1960 roku Kodeks postępowania administracyjnego (tekst jednolity Dz. U. z 2021 roku, poz. 735 z późn. zm.) oraz w związku z art. 27 ust. 3, art. 28, art. 33 ust.1 ustawy z dnia 26 marca 1982 roku o scalaniu i wymianie gruntów (tekst jednolity Dz. U. z 2022 r., poz. 1223),

### zawiadamiam, że

zakończone zostało postępowanie scaleniowe w części dotyczącej gruntów położonych w obrębie ewidencyjnym Samborowice, jednostka ewidencyjna Pietrowice Wielkie, znajdujących się w obszarze scalania, obejmującej wyznaczone drogi oraz rowy (zgodnie z załącznikiem graficznym), a w przedmiotowej sprawie został zebrany materiał dowodowy.

Zgodnie z art. 10 § 1 ustawy z dnia 14 czerwca 1960 roku Kodeks postępowania administracyjnego, organy administracji publicznej obowiązane są zapewnić stronom czynny udział w każdym stadium postępowania, a przed wydaniem decyzji umożliwić im wypowiedzenie się co do zebranych dowodów i materiałów oraz zgłoszonych żądań. Zgodnie z art. 28 Kodeksu postępowania administracyjnego, stroną jest każdy, czyjego interesu lub obowiązku dotyczy postępowanie albo, kto żąda czynności organu ze względu na swój interes prawny lub obowiązek.

W związku z powyższym uczestnicy scalania mogą zapoznać się z aktami prowadzonego postępowania w Wydziale Geodezji w Starostwie Powiatowym w Raciborzu (pokój nr 204 II piętro) **w godzinach pracy tutejszego urzędu** w ciągu 7 dni od daty skutecznego zawiadomienia stron postępowania przez publiczne obwieszczenie. Zawiadomienie uważa się za dokonane po upływie czternastu dni od dnia, w którym nastąpiło publiczne obwieszczenie. Po upływie ww. terminu tut. organ wyda stosowną decyzję w przedmiocie sprawy.

**Akta udostępniane będą uczestnikom scalania, właścicielom scalanych gruntów lub umocowanym przez nich pisemnie pełnomocnikom.**

Obwieszczenie zamieszczono w Biuletynie Informacji Publicznej Starostwa Powiatowego w Raciborzu oraz na tablicach ogłoszeń w tutejszym Starostwie 20 lipca 2022 r.

Z up. STAROSTY  
  
Barbara Fojcik  
KIEROWNIK REFERATU ZASOBU  
GEODEZYJNEGO I KARTOGRAFICZNEGO



STAROSTWO POWIATOWE W RACIBORZU - plac Stefana Okrzei 4, 47-400 Racibórz,  
tel.: 32 45 97 300, faks: 32 41 58 736, e-mail: [bok@powiatraciborski.pl](mailto:bok@powiatraciborski.pl), [www.powiatraciborski.pl](http://www.powiatraciborski.pl)



Otrzymują:

1. Uczestnicy scalania gruntów na terenie obrębu ewidencyjnego Samborowice, jednostka ewidencyjna Pietrowice Wielkie,
2. SG – a/a.

Do wiadomości:

1. Urząd Gminy Pietrowice Wielkie - celem zamieszczenia na tablicy ogłoszeń w urzędzie, tablicach ogłoszeń oraz ogłoszenia w sposób zwyczajowo przyjęty na terenie gminy i w sołectwie Samborowice,
2. Tablica ogłoszeń Starostwa Powiatowego w Raciborzu (Plac Stefana Okrzei 4, 47-400 Racibórz),
3. Biuletyn Informacji Publicznej Starostwa Powiatowego w Raciborzu,
4. Referat Gospodarki Nieruchomościami w/m,
5. Krajowy Ośrodek Wsparcia Rolnictwa Oddział w Częstochowie, ul. Jana III Sobieskiego 7, 42-200 Częstochowa,
6. Beskidzkie Biuro Geodezji i Terenów Rolnych w Żywcu (wykonawca prac scaleniowych oraz geodeta-projektant scalenia).

**STAROSTA RACIBORSKI**  
Plac Stefana Okrzei 4  
47-400 RACIBÓRZ

**MAPA DRÓG TRANSPORTU ROLNEGO I ROWÓW**

obręb : Samborowice  
skala 1 : 10 000

obręb: Pietrowice Wielkie




obręb: Cyprianów

obręb: Lekartów

obręb: Wojnowice

obręb: Pietraszyn

obręb: Krzanowice

- Legenda**
-  Drogi transportu rolnego
  -  Rowy
  -  Tereny wyłączone z postępowania scaleniowego
  -  Działki przed scaleniem
  -  Podział administracyjny

**Z up. STAROSTY**  
  
**Barbara Fojcik**  


KIEROWNIK NIEZAWISŁEGO  
GEODEZYJNEGO I KARTOGRAFICZNEGO