

MIJSCOWY PLAN ZAGOSPODAROWANIA PRZESTRZENNEGO GMINY
PIETROWICE WIELKIE DLA OBSZARU POŁOŻONEGO W MIEJSCOWOŚCI KORNICE

ZAŁĄCZNIK NR 1
DO UCHWAŁY
RADY GMINY PIETROWICE WIELKIE
DNIA.....2021 R.

LEGENDA

-  GRANICA OPRACOWANIA
-  LINIE ROZGRANICZAJĄCE TERENY O RÓŻNYM PRZEZNACZENIU LUB RÓŻNYCH ZASADACH ZAGOSPODAROWANIA
-  NIEPRZEKRACZALNE LINIE ZABUDOWY
-  OZNACZENIE JEDNOSTKI STRUKTURALNEJ F - KORNICE
-  TERENY ZABUDOWY MIESZKANIOWEJ WIELORODZINNEJ
-  TERENY AKTYWNOŚCI GOSPODARCZEJ
-  TEREN ZABUDOWY USŁUGOWO-MIESZKANIOWEJ
-  TERENY ZIELENI URZĄDZONEJ
-  OBIEKTY UJĘTY W GMINNEJ EWIDENCJI ZABYTKÓW
-  STREFA OBSERWCJI ARCHEOLOGICZNEJ

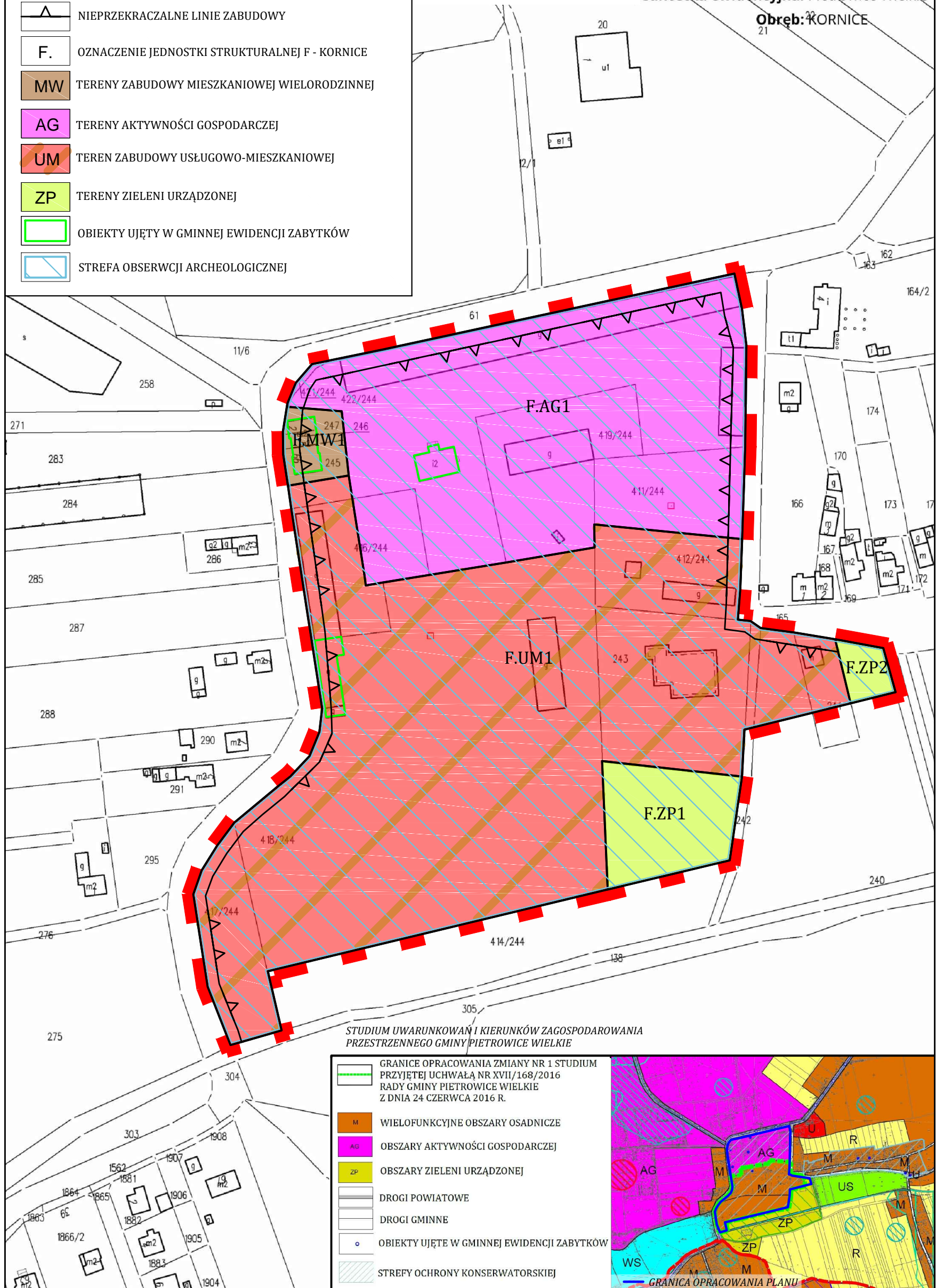
SKALA 1:2000
0 20 50
METRY

Województwo: śląskie 24/2







Powiat: raciborski

ednostka ewidencyjna: Pietrowice Wielkie

Obręb: KORNICE



STUDIUM UWARUNKOWAŃ I KIERUNKÓW ZAGOSPODAROWANIA
PRZESTRZENNEGO GMINY PIETROWICE WIELKIE

-  GRANICE OPRACOWANIA ZMIANY NR 1 STUDIUM PRZYJĘTEJ UCHWAŁĄ NR XVII/168/2016 RADY GMINY PIETROWICE WIELKIE Z DNIA 24 CZERWCA 2016 R.
-  WIELOFUNKCYJNE OBSZARY OSADNICZE
-  OBSZARY AKTYWNOŚCI GOSPODARCZEJ
-  OBSZARY ZIELENI URZĄDZONEJ
-  DROGI POWIATOWE
-  DROGI GMINNE
-  OBIEKTY UJĘTY W GMINNEJ EWIDENCJI ZABYTKÓW
-  STREFY OCHRONY KONSERWATORSKIEJ

